

- 競技中において国道58号線港1丁目交差点から伊差川交差点までは下り車線(国頭向け)対面通行となり、上り(那覇向け)車線は通行止めとなります。源河から稲嶺間は片側相互通行となります。
- 交通規制は、規制開始バトカー通過時間より規制解除バトカー通過までとなります。
- 競技中は警察、立哨員の指示に従って、大会を安全にスムーズに運営できるようご協力をお願いします。

問い合わせ先
ツール・ド・おきなわ大会事務局
TEL 0980-54-3174

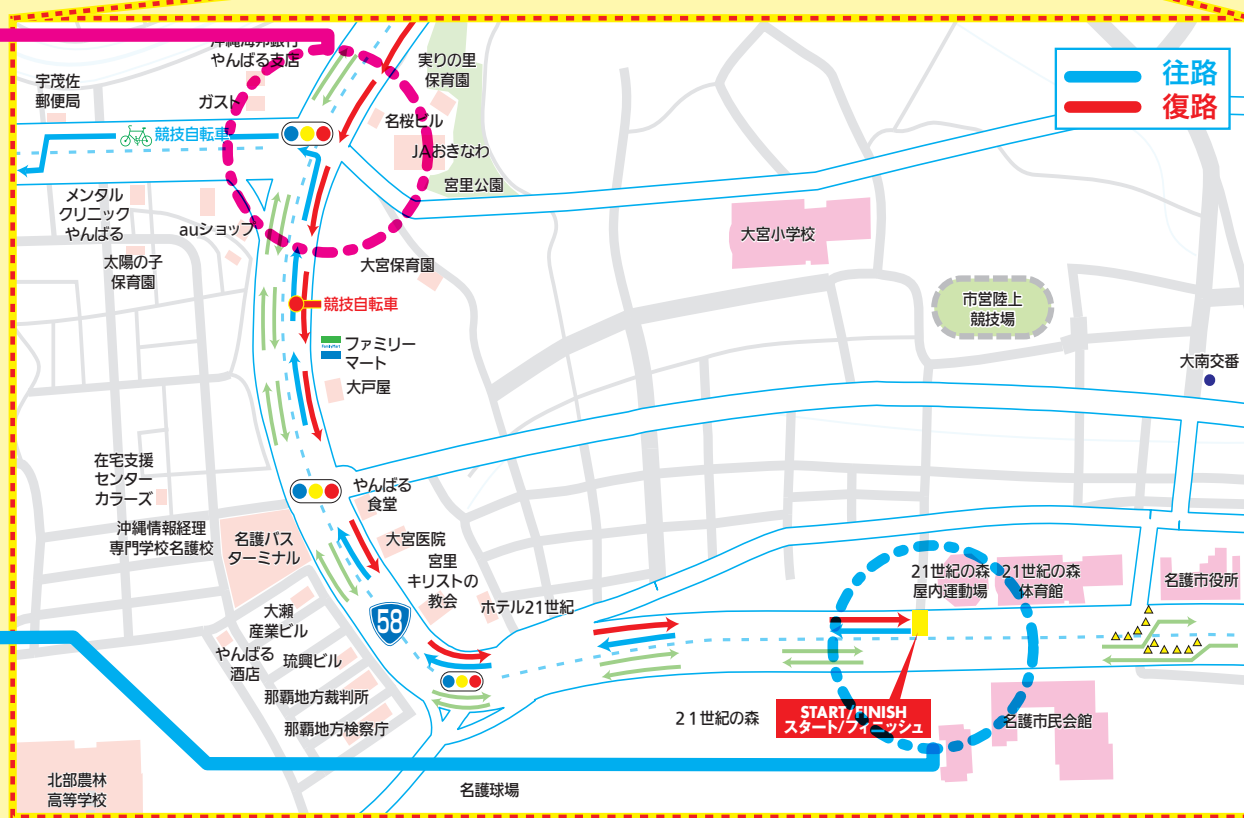
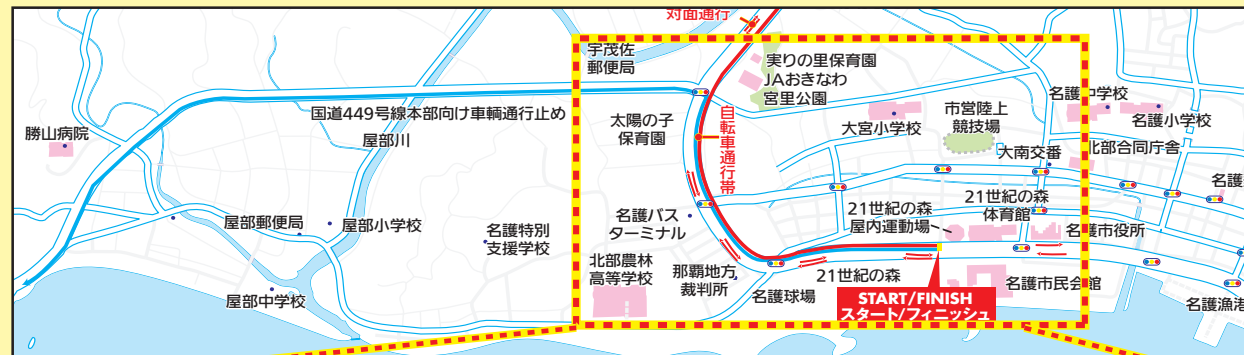
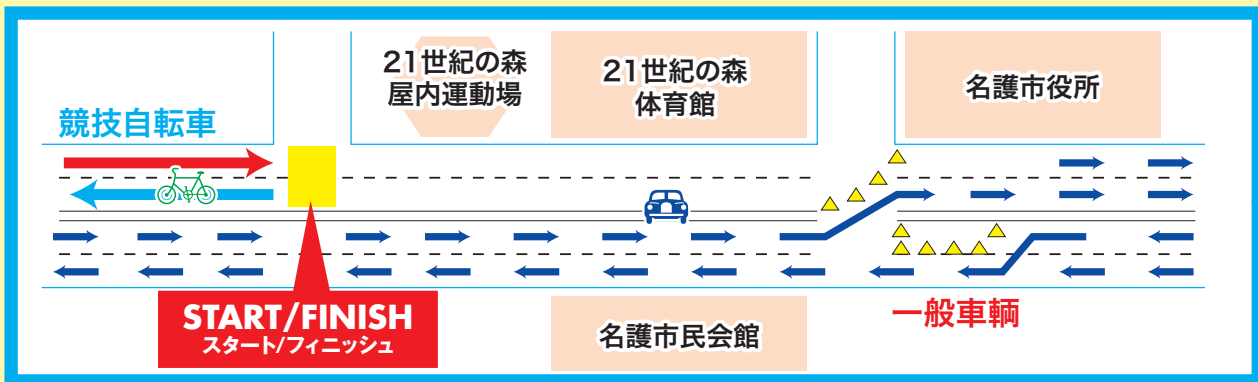
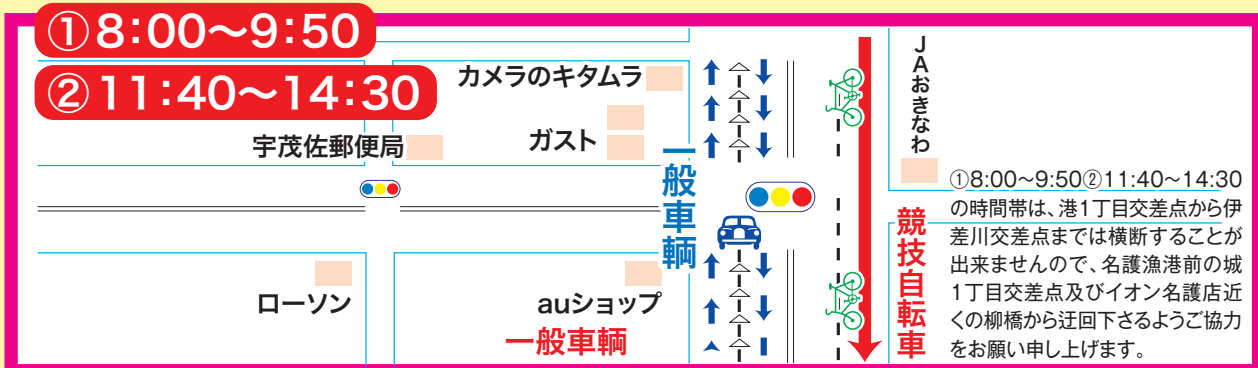
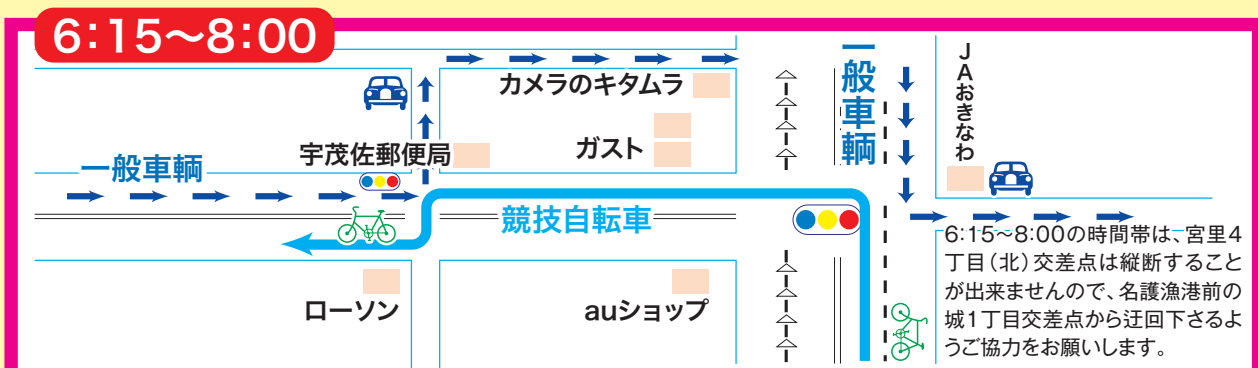


公益財団法人 JKA <http://keirin.jp>
競輪補助事業 <http://ringring-keirin.jp>



交通規制について御協力をお願い

やんばるの活性化を目指す第28回ツール・ド・おきなわ2016大会をレース部門14種目、サイクリング部門9種目、計23種目、一輪車、三輪車大会を含め国内外から約5,000名の選手を迎え、11月12日(土)、13日(日)に開催します。この大会を支援するため、地域から婦人会や青年会、消防団、交通安全協会及び各事業所のボランティア約3,000名が立哨員や役員、係員として参加協力します。



ツール・ド・おきなわの競技中、沿道の皆様には次のことにつき、ご協力くださるようお願いいたします。

- 11月13日競技中裏面のレースコースは全面交通規制となります。(一部片側規制あり)
- 11月13日競技中において国道58号線港1丁目交差点から伊差川交差点までは下り車線で那覇向けとの対面通行となり、上り車線(那覇向け)は通行止めとなります。源河から稲嶺間及び国道331号線大浦からカヌチャベイホテル間は片側交互通行となります。国道449号線宮里4丁目(北)交差点から本部港入り口及び本部大橋(北)から本部町浦崎交差点までの下り車線は通行止めとなり、その他の車線は、全面通行止めとなります。
- 競技中は警察、立哨員の指示に従って、大会を安全かつスムーズに運営できるよう御協力をお願いします。

- 主 催：NPO 法人ツール・ド・おきなわ協会 北部広域市町村圏事務組合 (公財)日本自転車競技連盟
 管 理：ツール・ド・おきなわ大会実行委員会
 支 援：内閣府(予定) 経済産業省(予定) スポーツ庁(予定) 国土交通省(予定) 沖縄県 (公財)JKA(一財)自転車産業振興協会 (一財)日本自転車普及協会 (公財)日本サイクリング協会 沖縄県サイクリング協会 沖縄県自転車競技連盟 (一社)沖縄県サイクルスポーツ振興協会 沖縄県バイロロジーをすすめる会 沖縄県教育委員会 (公財)沖縄県体育協会 沖縄県金融協会 (一財)沖縄観光コンベンションビューロー 米国総領事館 国頭地区市町村教育委員会協議会 北部市町村会 北部振興会 (公社)北部地区医師会 (一社)沖縄県建設業協会北部支部 沖縄県建設業団体協議会 北部地区連合婦人会 (一社)名護青年会議所 北部地区商工会協議会 名護地区交通安全協会 本部地区交通安全協会 石川地区交通安全協会 名護市商工会 (公財)名護市観光協会 (一社)本部町観光協会 国頭地区体育協会 (特非)名護市体育協会 中部広域市町村圏事務組合 南部広域市町村圏事務組合
 特別協力：株式会社沖縄タイムス社 琉球放送株式会社 NHK 沖縄放送局
 支 援：北部国道事務所 沖縄県北部土木事務所 国頭地区行政事務組合消防本部 名護市消防本部 本部町今帰仁村消防本部 金武地区消防衛生組合